

**Автономная Некоммерческая Организация  
Ресурсно-методический Центр «Мир, доступный для всех»**



**ОГРН 1097100000216**

**ИНН/КПП 7118001883/710401001**

300028, г.Тула, ул.Седова, дом 39

Исх. № 06

от 13.04.2022 г.

г. Тула

**Заключение о соответствии**

В рамках договора №06/22 от 08.02.2022г. разработан паспорт ОСИ №01 Муниципального казенного общеобразовательного учреждения «Борятинская средняя общеобразовательная школа», расположенного по адресу: 301587, Тульская область, Воловский район, с. Борятино, д.34.

В состав комплекта входят следующие документы:

- паспорт – на 04 листах
- анкета – на 03 листах
- сводный акт обследования объекта №01 и акты обследования функциональных зон ОСИ – на 50 листах
- фотоотчет – 105 фото
- план БТИ – на 03 листах

Паспорт, анкета и акт обследования ОСИ составлены в соответствии с методикой Министерства труда и социальной защиты РФ.

В результате разработки паспорта было проведено обследование объекта, проверены на соответствие нормативам ОСИ все структурно-функциональные зоны объекта. Разработаны рекомендации по управленческим решениям, связанные с доступностью услуг ОСИ и адаптацией объектов для инвалидов и МГН с учетом СП 59.13330.2020, ГОСТов, нормативных и законодательных актов РФ по доступной среде.

**Директор АНО РМЦ  
« Мир доступный для всех »  
Эксперт МОДИ**



**А.В. Иванов  
Н.А.Васин**

## СОГЛАСОВАНО

Председатель Тульской  
региональной организации  
«Всероссийское общество  
инвалидов» (ТРО ВОИ)



А.Ф. Новикова

2022 г.

## УТВЕРЖДАЮ

Директор Муниципального  
казенного общеобразовательного  
учреждения «Борятинская  
средняя общеобразовательная  
школа»



Л.В. Данилова

«13» апреля 2022 г.

## ПАСПОРТ ДОСТУПНОСТИ

объекта социальной инфраструктуры (ОСИ) № 01

### 1. Общие сведения об объекте

- 1.1. Наименование (вид) объекта : нежилое помещение, школа.
- 1.2. Адрес объекта: 301587, Тульская область, Воловский район, с. Борятино, д.34.
- 1.3. Сведения о размещении объекта:
  - отдельно стоящее одноэтажное здание , 1975 кв. м
  - наличие прилегающего земельного участка (да, нет): 8299 кв.м.
- 1.4. Год постройки здания 1964 г, последнего капитального ремонта: 2020г.
- 1.5. Дата предстоящих плановых ремонтных работ: текущего – 2022г., капитального – 2055г.

### Сведения об организации, расположенной на объекте

- 1.6. Название организации (учреждения), (полное юридическое наименование – согласно Уставу, краткое наименование): Муниципальное казенное общеобразовательное учреждение «Борятинская средняя общеобразовательная школа» (МКОУ «Борятинская СОШ»).
- 1.7. Юридический адрес организации (учреждения): 301587, Тульская область, Воловский район, с. Борятино, д.34.
- 1.8. Основание для пользования объектом (оперативное управление, аренда, собственность): оперативное управление.
- 1.9. Форма собственности (государственная, негосударственная, частная) : государственная.
- 1.10. Территориальная принадлежность (федеральная, региональная, муниципальная): муниципальная.
- 1.11. Вышестоящая организация (наименование): Администрация МО Воловский район.
- 1.12. Адрес вышестоящей организации, другие координаты : 301570, Тульская область, Воловский район, п. Волово, ул. Ленина, д.48.

## **2. Характеристика деятельности организации на объекте**

*(по обслуживанию населения)*

- 2.1 Сфера деятельности (здравоохранение, образование, социальная защита, физическая культура и спорт, культура, связь и информация, транспорт, жилой фонд, потребительский рынок и сфера услуг, другое): образование.
- 2.2 Виды оказываемых услуг: реализация основных программ дошкольного, начального, среднего, основного общего образования, дополнительное образование детей и взрослых.
- 2.3 Форма оказания услуг (на объекте, с длительным пребыванием, в т.ч. проживанием, на дому, дистанционно): на объекте, дистанционно.
- 2.4 Категории обслуживаемого населения по возрасту (дети, взрослые трудоспособного возраста, пожилые): дети.
- 2.5 Категории обслуживаемых инвалидов (инвалиды, передвигающиеся на коляске, инвалиды с нарушениями опорно-двигательного аппарата; нарушениями зрения, нарушениями слуха, нарушениями умственного развития): инвалиды с нарушениями функций сердечно-сосудистой системы.
- 2.6 Плановая мощность (посещаемость (количество обслуживаемых в день), вместимость, пропускная способность): 320 человек.
- 2.7 Участие в исполнении ИПР инвалида, ребенка-инвалида (да, нет) : да.

## **3. Состояние доступности объекта**

*(описать маршрут движения с использованием пассажирского транспорта)*

### **3.1 Путь следования к объекту пассажирским транспортом**

Остановка общественного транспорта «Свистовка», Автобус № 171 .

- наличие адаптированного пассажирского транспорта к объекту: нет.

### **3.2 Путь к объекту от ближайшей остановки пассажирского транспорта:**

3.2.1 расстояние до объекта от остановки транспорта 900 м.

3.2.2 время движения (пешком): 25 мин.

3.2.3 наличие выделенного от проезжей части пешеходного пути (да, нет): нет.

3.2.4 перекрестки (*нерегулируемые; регулируемые, со звуковой сигнализацией, таймером*): нерегулируемые.

3.2.5 информация на пути следования к объекту (*акустическая, тактильная, визуальная*): нет.

3.2.6 перепады высоты на пути: есть (неровное дорожное покрытие) .  
их обустройство для инвалидов на коляске: нет.

### 3.3 Организация доступности объекта для инвалидов – форма обслуживания\*

№ п/п	Категория инвалидов (вид нарушения)	Вариант организации доступности объекта (формы обслуживания)*
1.	Все категории инвалидов и МГН <i>в том числе инвалиды:</i>	ДУ
2	передвигающиеся на креслах-колясках	ДУ
3	с нарушениями опорно-двигательного аппарата	ДУ
4	с нарушениями зрения	ДУ
5	с нарушениями слуха	А
6	с нарушениями умственного развития	А

\* - указывается один из вариантов: «А», «Б», «ДУ», «ВНД»

### 3.4 Состояние доступности основных структурно-функциональных зон

№ п \п	Основные структурно-функциональные зоны	Состояние доступности, в том числе, для основных категорий инвалидов**
1	Территория, прилегающая к зданию (участок)	ДП-И(О,Г,У)
2	Вход (входы) в здание	ДЧ-И(О,Г,У)
3	Путь (пути) движения внутри здания (в т.ч. пути эвакуации)	ДП-И(О,Г,У)
4	Зона целевого назначения здания (целевого посещения объекта)	ДЧ-И(О,Г,У)
5	Санитарно-гигиенические помещения	Д-И(О,Г,У)
6	Система информации и связи (на всех зонах)	ДЧ-И(О,Г,У)
7	Пути движения к объекту (от остановки транспорта)	ДП-И(О,Г,У)

\*\* Указывается: ДП-В - доступно полностью всем; ДП-И (К, О, С, Г, У) – доступно полностью избирательно (указать категории инвалидов); ДЧ-В - доступно частично всем; ДЧ-И (К, О, С, Г, У) – доступно частично избирательно (указать категории инвалидов); ДУ - доступно условно, ВНД – временно недоступно

### 3.5. Итоговое заключение о состоянии доступности ОСИ:

**ДЧ-И(О,Г,У)**

#### 4. Управленческое решение

##### 4.1. Рекомендации по адаптации основных структурных элементов объекта

№ № п п	Основные структурно-функциональные зоны объекта	Рекомендации по адаптации объекта (вид работы)*
1	Территория, прилегающая к зданию (участок)	Текущий ремонт
2	Вход (входы) в здание	Капитальный ремонт
3	Путь (пути) движения внутри здания (в т.ч. пути эвакуации)	Капитальный ремонт
4	Зона целевого назначения здания (целевого посещения объекта)	Капитальный ремонт
5	Санитарно-гигиенические помещения	Капитальный ремонт
6	Система информации на объекте (на всех зонах)	Текущий ремонт
7	Пути движения к объекту (от остановки транспорта)	Текущий ремонт
8	Все зоны и участки	Капитальный ремонт

\*- указывается один из вариантов (видов работ): не нуждается; ремонт (текущий, капитальный); индивидуальное решение с ТСР; технические решения невозможны – организация альтернативной формы обслуживания

##### 4.2. Период проведения работ 2022 - 2025г.г.

в рамках исполнения:

плановых мероприятий

(указывается наименование документа: программы, плана)

##### 4.3 Ожидаемый результат (по состоянию доступности) после выполнения работ по адаптации ДПВ

Оценка результата исполнения программы, плана (по состоянию доступности) ДПВ

##### 4.4. Для принятия решения требуется, не требуется (нужное подчеркнуть):

Согласование с общественными объединениями инвалидов

Имеется заключение уполномоченной организации о состоянии доступности объекта (наименование документа и выдавшей его организации, дата),  
прилагается № 06. 05/13.04. 2022.

##### 4.5. Информация размещена (обновлена) на Карте доступности субъекта Российской Федерации, дата:

zhit-vmeste.ru

(наименование сайта, портала)

#### 5. Особые отметки

Паспорт сформирован на основании:

1. Анкеты (информации об объекте) № 01 от "11 " февраля 2022 г.
2. Акта обследования объекта: № акта 01 от "07 " февраля 2022 г.
3. Решения Комиссии по обследованию и паспортизации здания №01 от "09 " февраля 2022 г

УТВЕРЖДАЮ  
Директор  
МКОУ «Борятинская СОШ»

  
Л.В. Данилова  
«11» февраля 2022 г.



**АНКЕТА**  
**(информация об объекте социальной инфраструктуры)**  
**К ПАСПОРТУ ДОСТУПНОСТИ ОСИ №01**

"11" февраля 2022 г.

**1. Общие сведения об объекте**

- 1.1. Наименование (вид) объекта : нежилое помещение, школа.
- 1.2. Адрес объекта: 301587, Тульская область, Воловский район, с. Борятино, д.34.
- 1.3. Сведения о размещении объекта:
  - отдельно стоящее одноэтажное здание , 1975 кв. м
  - наличие прилегающего земельного участка (да, нет): 8299 кв.м.
- 1.4. Год постройки здания 1964 г, последнего капитального ремонта: 2020г.
- 1.5. Дата предстоящих плановых ремонтных работ: текущего – 2022г., капитального –2055г.

**Сведения об организации, расположенной на объекте**

- 1.6. Название организации (учреждения), (полное юридическое наименование – согласно Уставу, краткое наименование): Муниципальное казенное общеобразовательное учреждение «Борятинская средняя общеобразовательная школа» (МКОУ «Борятинская СОШ»).
- 1.7. Юридический адрес организации (учреждения): 301587, Тульская область, Воловский район, с. Борятино, д.34.
- 1.8. Основание для пользования объектом (оперативное управление, аренда, собственность): оперативное управление.
- 1.9. Форма собственности (государственная, негосударственная, частная) : государственная.
- 1.10. Территориальная принадлежность (федеральная, региональная, муниципальная): муниципальная.
- 1.11. Вышестоящая организация (наименование): Администрация МО Воловский район.
- 1.12. Адрес вышестоящей организации, другие координаты : 301570, Тульская область, Воловский район, п. Волово, ул. Ленина, д.48.

## **2. Характеристика деятельности организации на объекте**

*(по обслуживанию населения)*

2.1 Сфера деятельности (здравоохранение, образование, социальная защита, физическая культура и спорт, культура, связь и информация, транспорт, жилой фонд, потребительский рынок и сфера услуг, другое): образование.

2.2 Виды оказываемых услуг: реализация основных программ дошкольного, начального, среднего, основного общего образования, дополнительное образование детей и взрослых.

2.3 Форма оказания услуг (на объекте, с длительным пребыванием, в т.ч. проживанием, на дому, дистанционно): на объекте, дистанционно.

2.4 Категории обслуживаемого населения по возрасту (дети, взрослые трудоспособного возраста, пожилые): дети.

2.5 Категории обслуживаемых инвалидов (инвалиды, передвигающиеся на коляске, инвалиды с нарушениями опорно-двигательного аппарата; нарушениями зрения, нарушениями слуха, нарушениями умственного развития): инвалиды с нарушениями функций сердечно-сосудистой системы.

2.6 Плановая мощность (посещаемость (количество обслуживаемых в день), вместимость, пропускная способность): 320 человек.

2.7 Участие в исполнении ИПР инвалида, ребенка-инвалида (да, нет) : да.

## **3. Состояние доступности объекта**

### **3.1 Путь следования к объекту пассажирским транспортом**

Остановка общественного транспорта «Свистовка», Автобус № 171 .

(описать маршрут движения с использованием пассажирского транспорта)

- наличие адаптированного пассажирского транспорта к объекту: нет.

### **3.2 Путь к объекту от ближайшей остановки пассажирского транспорта:**

3.2.1 расстояние до объекта от остановки транспорта 900 м.

3.2.2 время движения (пешком): 25 мин.

3.2.3 наличие выделенного от проезжей части пешеходного пути (*да, нет*): нет.

3.2.4 перекрестки (*нерегулируемые; регулируемые, со звуковой сигнализацией, таймером*): нерегулируемые.

3.2.5 информация на пути следования к объекту (*акустическая, тактильная, визуальная*): нет.

3.2.6 перепады высоты на пути: есть (неровное дорожное покрытие).

их обустройство для инвалидов на коляске: нет.

**3.3 Вариант организации доступности ОСИ (формы обслуживания)\* с учетом СП 35-101-2001**

№ п/п	Категория инвалидов (вид нарушения)	Вариант организации доступности объекта
1.	Все категории инвалидов и МГН	ДУ
	<i>в том числе инвалиды:</i>	
2	передвигающиеся на креслах-колясках	ДУ
3	с нарушениями опорно-двигательного аппарата	ДУ
4	с нарушениями зрения	ДУ
5	с нарушениями слуха	А
6	с нарушениями умственного развития	А

\* - указывается один из вариантов: «А», «Б», «ДУ», «ВНД»

**4. Управленческое решение (предложения по адаптации основных структурных элементов объекта)**

№ п/п	Основные структурно-функциональные зоны объекта	Рекомендации по адаптации объекта (вид работы)*
1	Территория, прилегающая к зданию (участок)	Текущий ремонт
2	Вход (входы) в здание	Капитальный ремонт
3	Путь (пути) движения внутри здания (в т.ч. пути эвакуации)	Капитальный ремонт
4	Зона целевого назначения (целевого посещения объекта)	Капитальный ремонт
5	Санитарно-гигиенические помещения	Капитальный ремонт
6	Система информации на объекте (на всех зонах)	Текущий ремонт
7	Пути движения к объекту (от остановки транспорта)	Текущий ремонт
8	Все зоны и участки	Капитальный ремонт

\*- указывается один из вариантов (видов работ): не нуждается; ремонт (текущий, капитальный); индивидуальное решение с ТСП; технические решения невозможны – организация альтернативной формы обслуживания

**Размещение информации на Карте доступности субъекта Российской Федерации согласовано** \_\_\_\_\_ Агеева Ю.А Зам. директора по безопасности

(подпись, Ф.И.О., должность: координаты для связи уполномоченного представителя объекта)



**УТВЕРЖДАЮ**  
**Директор**  
**МКОУ «Борятинская СОШ»**

  
**Л.В. Данилова**  
« 07 » ~~февраля~~ 2022 г.



**АКТ ОБСЛЕДОВАНИЯ**  
**объекта социальной инфраструктуры**  
**К ПАСПОРТУ ДОСТУПНОСТИ ОСИ № 01**

**ТУЛЬСКАЯ ОБЛАСТЬ**

«07» февраля 2022 г.

Наименование территориального образования субъекта Российской Федерации

**1. Общие сведения об объекте**

- 1.1. Наименование (вид) объекта : нежилое помещение, школа.
- 1.2. Адрес объекта: 301587, Тульская область, Воловский район, с. Борятино, д.34.
- 1.3. Сведения о размещении объекта:
  - отдельно стоящее одноэтажное здание , 1975 кв. м
  - наличие прилегающего земельного участка (да, нет): 8299 кв.м.
- 1.4. Год постройки здания 1964 г, последнего капитального ремонта: 2020г.
- 1.5. Дата предстоящих плановых ремонтных работ: текущего – 2022г., капитального – 2055г.

**2. Характеристика деятельности организации на объекте**  
**(по обслуживанию населения)**

**На официальной ВЭБ странице учреждения, в доступной для инвалидов форме, в специальном разделе «Информация для инвалидов и маломобильных посетителей» разместить информацию:**

- о доступности остановок общественного транспорта для МГН и расписании маршрутов общественного транспорта для посещения учреждения;
- о доступности стоянок (парковок) личного транспорта для инвалидов;
- о доступности маршрутов передвижения от остановок общественного транспорта и стоянок личного автотранспорта до доступного для инвалидов входа;
- о доступности и условиях вызова персонала для предоставления оказания ситуационной помощи инвалидам;
- о порядке и перечне предоставления услуг ситуационной помощи всем категориям инвалидам;
- о доступности услуг учреждения для всех категорий инвалидов;

- о порядке подачи и рассмотрения жалоб и предложений от посетителей с инвалидностью;

- контактные адреса для получения в доступной форме необходимой справочной информации инвалидами и МГН по вопросам посещения и обслуживания.

### 3. Состояние доступности объекта

#### 3.1 Путь следования к объекту пассажирским транспортом

Остановка общественного транспорта «Свистовка», Автобус № 171 .

- наличие адаптированного пассажирского транспорта к объекту: нет.

3.2.1 расстояние до объекта от остановки транспорта 900 м.

3.2.2 время движения (пешком): 25 мин.

3.2.3 наличие выделенного от проезжей части пешеходного пути (да, нет): нет.

3.2.4 перекрестки (нерегулируемые; регулируемые, со звуковой сигнализацией, таймером): нерегулируемые.

3.2.5 информация на пути следования к объекту ( акустическая, тактильная, визуальная): нет.

3.2.6 перепады высоты на пути: есть (неровное дорожное покрытие).

их обустройство для инвалидов на коляске: нет.

#### 3.3. Организация доступности объекта для инвалидов – форма обслуживания

№ п/п	Категория инвалидов (вид нарушения)	Вариант организации доступности объекта (формы обслуживания)*
1.	Все категории инвалидов и МГН <i>в том числе инвалиды:</i>	ДУ
2	передвигающиеся на креслах-колясках	ДУ
3	с нарушениями опорно-двигательного аппарата	ДУ
4	с нарушениями зрения	ДУ
5	с нарушениями слуха	А
6	с нарушениями умственного развития	А

\* - указывается один из вариантов: «А», «Б», «ДУ», «ВНД»

### 3.4. Состояние доступности основных структурно-функциональных зон

№ п/п	Основные структурно-функциональные зоны	Состояние доступности, в том числе для основных категорий инвалидов**	Приложение	
			№ на плане	№ фото
1	Территория, прилегающая к зданию (участок)	ДП-И(О,Г,У)	1	2-8
2	Вход (входы) в здание	ДЧ-И(О,Г,У)	2	11-21
3	Путь (пути) движения внутри здания (в т.ч. пути эвакуации)	ДП-И(О,Г,У)	2,3	19-,21-41
4	Зона целевого назначения здания (целевого посещения объекта)	ДЧ-И(О,Г,У)	2,3	42-91
5	Санитарно-гигиенические помещения	Д-И(О,Г,У)	2	92-105
6	Система информации и связи (на всех зонах)	ДЧ-И(О,Г,У)	1.2.3	1-105
7	Пути движения к объекту (от остановки транспорта)	ДП-И(О,Г,У)	–	1,2,3,4

\*\* Указывается: ДП-В - доступно полностью всем; ДП-И (К, О, С, Г, У) – доступно полностью избирательно (указать категории инвалидов); ДЧ-В - доступно частично всем; ДЧ-И (К, О, С, Г, У) – доступно частично избирательно (указать категории инвалидов);

### 3.5. ИТОГОВОЕ ЗАКЛЮЧЕНИЕ о состоянии доступности ОСИ: ДЧ-И(О,Г,У)

#### 4. Управленческое решение (проект)

##### 4.1. Рекомендации по адаптации основных структурных элементов объекта:

№ п \п	Основные структурно-функциональные зоны объекта	Рекомендации по адаптации объекта (вид работы)*
1	Территория, прилегающая к зданию (участок)	Текущий ремонт
2	Вход (входы) в здание	Капитальный ремонт
3	Путь (пути) движения внутри здания (в т.ч. пути эвакуации)	Капитальный ремонт Индивидуальное реш ТСР
4	Зона целевого назначения здания (целевого посещения объекта)	Капитальный ремонт
5	Санитарно-гигиенические помещения	Капитальный ремонт
6	Система информации на объекте (на всех зонах)	Текущий ремонт
7	Пути движения к объекту (от	Текущий ремонт

	остановки транспорта)	
8	Все зоны и участки	Капитальный ремонт

\* - указывается один из вариантов (видов работ): не нуждается; ремонт (текущий, капитальный); индивидуальное решение с ТСР; технические решения невозможны – организация альтернативной формы обслуживания

4.2. Период проведения работ 2022-2025гг

в рамках исполнения: **плановых мероприятий**

(указывается наименование документа: программы, плана)

4.3 Ожидаемый результат (по состоянию доступности) после выполнения работ по адаптации ДПВ

Оценка результата исполнения программы, плана (по состоянию доступности) ДПВ

4.4. Для принятия решения требуется, не требуется (нужное подчеркнуть):

4.4.1. Согласование на комиссии МКОУ «Борятинская СОШ»

(наименование Комиссии по координации деятельности в сфере обеспечения доступной среды жизнедеятельности для инвалидов и других МГН)

4.4.2. согласование работ с надзорными органами (в сфере проектирования и строительства, архитектуры, охраны памятников, другое - указать)

4.4.3. техническая экспертиза; разработка проектно-сметной документации;

4.4.4. согласование с вышестоящей организацией (собственником объекта);

4.4.5. согласование с общественными организациями инвалидов;

4.4.6. другое .

Имеется заключение уполномоченной организации о состоянии доступности объекта (наименование документа и выдавшей его организации, дата), прилагается

*№06 от 13.04.2022.*

4.5. Информация может быть размещена (обновлена) на Карте доступности субъекта Российской Федерации: [zhit-vmeste.ru](http://zhit-vmeste.ru)

(наименование сайта, портала)

## 5. Особые отметки

ПРИЛОЖЕНИЯ:

Результаты обследования:

- |  |          |
|--|----------|
| 1. Территории, прилегающей к объекту       | на 4 л.  |
| 2. Входа (входов) в здание                 | на 8 л.  |
| 3. Путей движения в здании                 | на 8 л.  |
| 4. Зоны целевого назначения объекта        | на 15 л. |
| 5. Санитарно-гигиенических помещений       | на 5 л.  |
| 6. Системы информации (и связи) на объекте | на 5 л.  |

Результаты фотофиксации на объекте 105 фото

Другое (в том числе дополнительная информация о путях движения к объекту) нет


Руководитель  
рабочей группы:

Зам. директора по безопасности Агеева Ю.А.  
(Должность, Ф.И.О.)


  
(Подпись)

Члены рабочей группы:


Зам. директора по УВР Ярославцева М.Н.  
(Должность, Ф.И.О.)

  
(Подпись)

Заведующий хозяйством Соболева А.В.  
(Должность, Ф.И.О.)

  
(Подпись)

Профорг, воспитатель дошкольной группы  
Ляпунова О.Н.  
(Должность, Ф.И.О.)


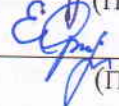
  
(Подпись)

В том числе:



Представители общественных организаций инвалидов  
эксперты по доступной среде ТРО ВОИ:

Васин Н.А.  
(Должность, Ф.И.О.)

Орлова Е.Б.  
(Должность, Ф.И.О.)

  
(Подпись)  
  
(Подпись)

Управленческое решение согласовано «09» февраля 2022 г. (протокол № 01)  
Комиссией (название) по обследованию и паспортизации ОСИ МҚОУ  
«Борятинская СОШ».

Заключение № 06.  
от 13. апреля 2022г.  
  


В данной папке прошито, пронумеровано  
и скреплено печатью 113 (сто тринадцать) листов

Директор МКОУ «Борятинская СОШ»



*Л.В. Данилова*

Л.В. Данилова

Председатель Тульской региональной организации  
«Всероссийское общество инвалидов» (ТРО ВОИ)



А.Ф.Новикова

М.П. «*Новикова*» 2022 г.